



PREFEITURA MUNICIPAL DE ITAPORANGA D'AJUDA

LEI COMPLEMENTAR Nº 341/2006

DE 22 DE NOVEMBRO DE 2006

Aprova o Plano Diretor de Desenvolvimento Urbano de Itaporanga D'Ajuda, com ANEXO e substituição da Tabela 02 (Multas e Infrações), define o perímetro urbano e dá outras providências.

* COM ANEXO

A PREFEITA MUNICIPAL DE ITAPORANGA D'AJUDA, ESTADO DE SERGIPE, no uso de suas atribuições,

Faço saber que a Câmara Municipal aprovou e eu sanciono a seguinte Lei:

TITULO I

DIRETRIZES GERAIS

CAPÍTULO I

DISPOSIÇÕES PRELIMINARES

Art. 1º Fica aprovado e instituído o Plano Diretor de Desenvolvimento Urbano de Itaporanga D'Ajuda, instrumento normativo da política de desenvolvimento urbano ambientalmente sustentável do Município.

Art. 2º O Plano Diretor de Desenvolvimento Urbano, como instrumento básico de política urbana, contém, na forma prescrita pela legislação pertinente:

I - os usos e as divisões do solo em macrozonas, estabelecendo os respectivos parâmetros;

II - o sistema de gestão participativa para o acompanhamento e controle da implementação do Plano Diretor, com o acompanhamento da sociedade civil; e

III - a delimitação das áreas urbanas onde poderão ser aplicados os instrumentos urbanísticos previstos na legislação federal.

Art. 3º - Integram esta Lei, os seguintes Anexos:

I - Anexo I: Plantas do Zoneamento e Perímetro Urbano;

II - Anexo II: Descrição dos Perímetros Urbanos;

III - Anexo III : Quadros

a) Quadro I: Índices Urbanísticos Por Zonas Urbanas;

Poder Legislativo de Itaporanga D'Ajuda

RECEBIDO Em 30.11.06.

.....

Responsável pelo Recebimento

as 14:40 h

[Handwritten signature]
Mônica de Castro Oliveira Gomes
Vice-Prefeita Municipal

Poder Legislativo de Itaporanga D'Ajuda
CONFERE COM O ORIGINAL

1

.....

Art. 18. Ficam aprovadas as seguintes diretrizes de estruturação do modelo de desenvolvimento espacial de Itaporanga D'Ajuda:

I - Cidade Baixa:

- a) consolidação nos seus atuais limites físicos, com a integração de algumas áreas mirantes – periféricas para usos públicos e institucionais;
- b) integração paisagístico-ecológica, extra-perímetro urbano, do Vale Norte com a Urbe a partir da criação da área de Proteção Ambiental (APA) Municipal do Engenho Itaporanga;

II - Cidade Alta:

- a) contenção do vetor de crescimento da cidade alta e maximização da sua infraestrutura urbana;
- b) incorporação do vazio urbano central na área de influência direta do Sub-Centro Urbano da Estação e da área de ampliação da frente de ocupação do Loteamento José Garcez.

III - Distrito Industrial Municipal: consolidação do Distrito Industrial e definição de seu perímetro, observando disponibilidade de áreas e condicionamentos micro-geográficos do seu sítio.

Seção III

Perímetros Urbanos

Subseção I

Sede Municipal

Art.19. A partir da concepção básica de partido urbanístico, são definidos, no Anexo II, desta Lei, os perímetros urbanos:

- I - da Sede Municipal: a área urbana que envolve a Cidade Baixa e a Cidade Alta que incorpora seus vazios urbanos centrais além do Loteamento Nova Esperança; e
- II – Do Distrito Industrial: zona extra urbana com delimitação própria, localizada nas duas margens da rodovia BR-101 entre a rótula da SE-214 e a área urbana;

Subseção II

Área de Proteção Ambiental

Art.20. Fica definido, no Anexo II, desta Lei, o perímetro da Área de Proteção Ambiental do Engenho de Itaporanga: área extra-urbana de proteção ambiental, localizada ao Norte da Cidade Baixa, no triângulo entre a Ferrovia e o Rio Vaza Barris.

Seção IV

Zoneamento

Subseção I

Sede

Art. 21. Para fins de planejamento urbano, fica a área municipal urbana da Sede, dividida nas zonas definidas nesta Seção, em acordo com as definições de uso estabelecidas nos parágrafos, deste artigo:

Maria das Graças Souza Garcez
Prefeita Municipal

Poder Legislativo de Itaporanga D'Ajuda
CONFERE COM O ORIGINAL
.....
Responsável

Seção V

Órgãos Setoriais

Art. 13. Compete aos órgãos setoriais da administração municipal articular-se com a Secretaria de Desenvolvimento Urbano e Meio Ambiente para orientar o planejamento e a execução de suas ações em acordo com o Plano Diretor de Desenvolvimento Urbano.

CAPÍTULO IV

DO SISTEMA DE INFORMAÇÕES DO MUNICÍPIO

Art. 14. Fica criado o Sistema de Informações do Município, que compreenderá, pelo menos:

- I - as informações básicas para o planejamento municipal;
- II - as informações sobre operações de serviços públicos, em especial transporte público de passageiros, saúde, educação, segurança, habitação, cultura, esportes e lazer;
- III - o Cadastro Imobiliário Urbano;
- IV - o cadastro das áreas ocupadas pelas atividades agropecuárias;
- V - a mapoteca e registro histórico-fotográfico de Itaporanga D' Ajuda;
- VI - as informações quanto à situação de meio ambiente e da disponibilidade de infraestrutura, comércio e serviços das unidades de vizinhança;
- VII - as Leis do Plano Plurianual (PPA), de Diretrizes Orçamentárias (LDO) e a Lei do Orçamento Anual (LOA); e
- VIII - a legislação urbana.

Parágrafo Único. Caberá, à Secretaria de Desenvolvimento Urbano e Meio Ambiente implementar o Sistema de Informações do Município.

Art. 15. O Poder Executivo possibilitará aos órgãos públicos, escolas, residências e bibliotecas o acesso ao banco de dados do Sistema de Informações do Município, em centros descentralizados de atendimento ao cidadão e por via da **Internet**.

Parágrafo Único. O Conselho Municipal de Desenvolvimento Urbano e Meio Ambiente regulamentará o funcionamento do Serviço de Atendimento ao Cidadão vinculado ao Sistema de Informações do Município, visando facilitar o acesso dos cidadãos às informações sobre o Município e região e aos serviços da administração pública.

CAPÍTULO V

DO PARTIDO URBANÍSTICO

Seção I

Conceitos

Art. 16. Para efeito desta lei, ficam definidos os seguintes conceitos:

- I - sistema: conjunto de estruturas espaciais e funcionais de elementos âncoras urbanos como áreas públicas - avenidas, praças e ruas - e áreas verdes - parques, jardins, encostas, baixadas e áreas de proteção;
- II - modelo: representação esquemática da concepção do desenvolvimento espacial das funções urbanas e dos elementos estruturantes de sua infra-estrutura básica;

Poder Legislativo de Itaporanga D' Ajuda
CONFERE COM O ORIGINAL
.....
Responsável


Maria das Graças Souza Garcez
Prelista Municipal
5

III - parâmetros urbanísticos: diretrizes básicas para o modelo de desenvolvimento espacial sintetizados no cartograma Modelo de Desenvolvimento Espacial de Itaporanga D' Ajuda;

IV - índices urbanísticos: valores numéricos que traduzem os requisitos de qualidade da vida urbana requeridos pelo Plano Diretor:

a) índice de utilização: fator estabelecido para cada uso, nas diversas zonas que, multiplicado pela área do terreno, definirá a área total de construção;

b) índice de ocupação: percentual expresso pela relação entre a área da projeção da edificação e a área do lote;

c) gabarito: número máximo de pavimentos da edificação;

d) altura da edificação: distância entre o ponto mais elevado da fachada principal, excluída a platibanda ou o telhado, e o plano horizontal que contém o ponto de cota igual à média aritmética das cotas dos pontos extremos do alinhamento;

e) altura máxima da edificação: distância entre o ponto mais elevado da edificação e a cota zero, estabelecida pelo Conselho Nacional de Geografia;

f) recuo de frente: distância mínima entre a edificação e a divisa frontal do lote de sua acessão, no alinhamento com a via ou logradouro público;

g) recuo de fundos: a distância mínima entre a edificação e a divisa dos fundos do lote de sua acessão;

h) recuo lateral: distância mínima entre a edificação e as divisas laterais do lote de sua acessão;

i) número de vagas para garagem ou estacionamento de veículo: quantitativo estabelecido em função da área privativa ou da área computável no índice de utilização (Código de Obras);

j) a área e a testada mínima de lote: dimensões mínimas quanto à superfície e ao comprimento da frente do lote para o parcelamento do solo;

V - macrozonas e zonas: espaços definidos pelo Plano Diretor que aglutinam semelhanças de ocupação e possibilidade de compartilhamento de infra-estrutura e de comércio e serviços, para as quais são fixados intervenções, diretrizes, e os índices urbanísticos de que trata esta Lei.

Seção II

Diretrizes de Estruturação

Art. 17. São diretrizes gerais para o modelo de desenvolvimento espacial de Itaporanga D' Ajuda:

I - racionalização da infra-estrutura urbana existente;

II - fortalecimento do Centro Tradicional e da Praça da Estação como centrais de comércio e de serviços;

III - integração física viária entre as Cidades Alta e Baixa;

IV - atendimento da demanda de áreas para o uso residencial para os próximos 10 anos;

V - valorização e integração da urbe no Vale do Rio Vaza Barris; e

VI - proteção ambiental às novas áreas de expansão.

Poder Legislativo de Itaporanga D' Ajuda:

CONFERE COM O ORIGINAL

.....
Responsável

Walter Luís Soares Souza Garcez
Prefeito Municipal

Seção V

Órgãos Setoriais

Art. 13. Compete aos órgãos setoriais da administração municipal articular-se com a Secretaria de Desenvolvimento Urbano e Meio Ambiente para orientar o planejamento e a execução de suas ações em acordo com o Plano Diretor de Desenvolvimento Urbano.

CAPÍTULO IV

DO SISTEMA DE INFORMAÇÕES DO MUNICÍPIO

Art. 14. Fica criado o Sistema de Informações do Município, que compreenderá, pelo menos:

- I - as informações básicas para o planejamento municipal;
- II - as informações sobre operações de serviços públicos, em especial transporte público de passageiros, saúde, educação, segurança, habitação, cultura, esportes e lazer;
- III - o Cadastro Imobiliário Urbano;
- IV - o cadastro das áreas ocupadas pelas atividades agropecuárias;
- V - a mapoteca e registro histórico-fotográfico de Itaporanga D' Ajuda;
- VI - as informações quanto à situação de meio ambiente e da disponibilidade de infraestrutura, comércio e serviços das unidades de vizinhança;
- VII - as Leis do Plano Plurianual (PPA), de Diretrizes Orçamentárias (LDO) e a Lei do Orçamento Anual (LOA); e
- VIII - a legislação urbana.

Parágrafo Único. Caberá, à Secretaria de Desenvolvimento Urbano e Meio Ambiente implementar o Sistema de Informações do Município.

Art. 15. O Poder Executivo possibilitará aos órgãos públicos, escolas, residências e bibliotecas o acesso ao banco de dados do Sistema de Informações do Município, em centros descentralizados de atendimento ao cidadão e por via da **Internet**.

Parágrafo Único. O Conselho Municipal de Desenvolvimento Urbano e Meio Ambiente regulamentará o funcionamento do Serviço de Atendimento ao Cidadão vinculado ao Sistema de Informações do Município, visando facilitar o acesso dos cidadãos às informações sobre o Município e região e aos serviços da administração pública.

CAPÍTULO V

DO PARTIDO URBANÍSTICO


Seção I

Conceitos

Art. 16. Para efeito desta lei, ficam definidos os seguintes conceitos:

- I - sistema: conjunto de estruturas espaciais e funcionais de elementos âncoras urbanos como áreas públicas - avenidas, praças e ruas - e áreas verdes - parques, jardins, encostas, baixadas e áreas de proteção;
- II - modelo: representação esquemática da concepção do desenvolvimento espacial das funções urbanas e dos elementos estruturantes de sua infra-estrutura básica;

Poder Legislativo de Itaporanga D' Ajuda
CONFERE COM O ORIGINAL
.....
Responsável


Maria das Graças Souza Garcez
Prelista Municipal 5

- c) Quadro III: Tabela de Parâmetros de Uso e Ocupação do Solo;
- d) Quadro IV: Tabela de Parâmetros de Uso e Ocupação do Solo dos Povoados;
- e) Quadro V: Sistema Viário – Características Físico-Operacionais das Vias Urbanas;

IV – Anexo IV: Intervenções:

- a) Quadro I - Sede Municipal;
 - b) Quadro II - Macrozona de Desenvolvimento Central (BR-101);
 - c) Quadro III - Macrozona de Desenvolvimento do Litoral;
 - d) Quadro IV - Macrozona de Desenvolvimento Rural Sul;
 - e) Quadro V - Macrozona de Desenvolvimento Rural Norte;
 - f) Quadro VI - Macrozona de Desenvolvimento Rural Oeste;
- V - Anexo V - Ações e Projetos previstos no PDITS – Litoral Sul / SE.**

CAPÍTULO II DOS PRINCÍPIOS E OBJETIVOS

Art. 4º - O Plano Diretor de Desenvolvimento Urbano tem como princípios:

I - a promoção do planejamento municipal permanente e contínuo, de caráter técnico e político, onde a participação, a negociação e a cooperação com a comunidade sejam práticas fundamentais;

II - a visão estratégica de planejamento, abrangendo as áreas urbanas, com abrangência de todo o território municipal;

III - o fortalecimento da identidade local;

IV - a garantia, ao cidadão, do direito à informação e comunicação sobre o planejamento e a gestão municipal; e

V - a ampla participação da sociedade civil organizada, através da instituição e manutenção de um sistema de gestão participativa eficiente e eficaz.

Art. 5º - O Plano Diretor de Desenvolvimento Urbano tem como objetivos:

I - orientar a política urbana para o atendimento das funções sociais das áreas urbanas;

II - promover o desenvolvimento sócio-econômico em bases sustentáveis, contemplando a equidade social, a melhoria da qualidade de vida, e a conservação e valorização dos recursos naturais e culturais;

III - promover a adequação dos instrumentos de política econômica, tributária e financeira aos objetivos do desenvolvimento urbano, de modo a privilegiar os investimentos geradores do bem-estar geral e a fruição dos bens pelos diferentes segmentos sociais;

IV - recuperar os investimentos do Poder Público que resultem na valorização de imóveis urbanos; e

V - efetivar no Município a qualidade ambiental pretendida por seus moradores.

Maria dos Prazeres Souza Garoz
Atelista Municipal

Poder Legislativo de Itaporanga D'Ajuda
CONFERE COM O ORIGINAL

2

.....
Responsável

CAPÍTULO III
DO SISTEMA MUNICIPAL DE PLANEJAMENTO

Seção I

Diretrizes Gerais

Art.6º - O processo de planejamento deverá ser permanente e baseado na avaliação da realidade presente e na análise dos planos, programas e projetos existentes e propostos, com os seguintes objetivos:

- I – identificar as necessidades prioritárias de intervenção pública;
- II - fornecer os subsídios necessários para a definição de diretrizes gerais da política de desenvolvimento urbano;
- III – estabelecer os meios de operacionalização do Plano Diretor de Desenvolvimento Urbano e de sua atualização; e
- IV – fornecer subsídios para a elaboração de programas e projetos executivos.

Art. 7º - Fica criado o Sistema Municipal de Planejamento e Gestão Participativa, fundamentado:

- I – na promoção de audiências públicas e debates com a participação da população e de associações representativas dos vários segmentos da comunidade;
- II – na publicidade quanto aos documentos e informações produzidos; e
- III – no acesso de qualquer interessado aos documentos e informações produzidos;

Art. 8º- O Sistema Municipal de Planejamento e Gestão Participativa terá a seguinte composição:

- I – Conselho Municipal de Desenvolvimento Urbano e Meio Ambiente, órgão superior, com caráter deliberativo, formado para a discussão de proposições e projetos de desenvolvimento e acompanhamento da implementação do Plano Diretor e de suas atualizações e da política do meio ambiente;
- II – Conselhos de Desenvolvimento Local, colegiados de caráter consultivo, formados pelos habitantes das macrozonas definidas por esta Lei;
- III – Secretaria de Desenvolvimento Urbano e Meio Ambiente, que coordenará as ações e executará a política de desenvolvimento urbano; e
- IV – os órgãos setoriais da administração municipal.

Seção II

Conselho Municipal de Desenvolvimento Urbano e Meio Ambiente

Art. 9º - Fica criado o Conselho Municipal de Desenvolvimento Urbano e Meio Ambiente, com as seguintes atribuições:

- I - avaliar a execução do Plano Diretor de Desenvolvimento Urbano, seus planos específicos, programas e projetos e redirecionar suas diretrizes;
- II - aprovar os projetos estratégicos e de impacto para o desenvolvimento municipal;
- III - realizar debates regionais sobre o planejamento, desenvolvimento urbano e meio ambiente; e

Poder Legislativo de Itaporanga D'Ajuda
CONFERE COM O ORIGINAL
.....
Responsável

Mania das Criações
Secretaria Municipal
3

IV - acompanhar a movimentação e aprovar as contas do Fundo de Desenvolvimento Urbano, do Fundo Municipal de Meio Ambiente e do Fundo Municipal de Habitação, quando instituídos.

Art. 10. O Conselho Municipal de Desenvolvimento Urbano e Meio Ambiente será composto por representantes:

I - do Poder Público;

II - dos Conselhos de Desenvolvimento Local, para representar interesses dos moradores da macrozona objeto do assunto sob apreciação e deliberação; e

III - de organizações representativas de interesses econômicos, inclusive de profissionais liberais.

Parágrafo único. O regimento do Conselho Municipal de Desenvolvimento Urbano e Meio Ambiente será aprovado por ato do Poder Executivo.

Seção III

Conselhos de Desenvolvimento Local

Art. 11. Ficam criados os Conselhos de Desenvolvimento Local, colegiados formados por organizações com objetivos estatutários voltados para a defesa de interesses dos moradores das macrozonas definidas por esta lei.

Parágrafo único. Os Conselhos de Desenvolvimento Local, constituirão células integrantes do Conselho Municipal de Desenvolvimento Urbano e Meio Ambiente e sua estrutura e funcionamento serão definidos pelos respectivos regimentos.

Seção IV

Secretaria de Desenvolvimento Urbano e Meio Ambiente

Art. 12. Compete à Secretaria de Desenvolvimento Urbano e Meio Ambiente independentemente de outras atribuições que lhe forem cometidas por lei:

I - coordenar as diversas atividades relacionadas à execução e atualização do Plano Diretor de Desenvolvimento Urbano ambientalmente sustentável e proceder à sua revisão a cada cinco anos;


II - assegurar o funcionamento dos diversos colegiados do Sistema de Planejamento e Gestão Participativa, criado por esta Lei;

III - implementar e acompanhar a atualização do Sistema de Informações Municipal, criado por esta Lei;


IV - elaborar os projetos de lei para alteração à legislação urbanística e encaminhar aqueles de iniciativa popular;

V - aprovar os licenciamentos, encaminhando aqueles com indícios de potencial impacto ambiental ao Departamento de Meio Ambiente, da Secretaria de Desenvolvimento Urbano e Meio Ambiente, para o competente Parecer Técnico; e

VII - outras competências correlatas.


Maria das Graças Souza Garcez
Prefeita Municipal

Poder Legislativo de Itaporanga D'Ajuda
CONFERE COM O ORIGINAL


.....
Responsável

I - Zona Central Comercial e de Serviços, localizada no patamar urbano do Vale do Rio Vaza Barris, entre a Rodovia BR-101 e a baixada Norte, correspondente ao núcleo tradicional da Cidade com a predominância dos serviços urbanos institucionais e comerciais e de atendimento municipal.

II - Zona Sub-Central Comercial da Estação: Área da Praça da Estação, com extensão ao longo da Linha Férrea e da Rua Francisco Sobral Garcez (SE-214), com predominância de comércio e serviços institucionais;

III - Zona Residencial tradicional Manoel Sobral: situada na encosta entre a Linha Férrea e a Cidade Baixa, envolvendo desde o Parque da Bica, ao Sul até o limite do perímetro urbano Norte e suas encostas, com predominância de habitações com tipologia tradicional de casas geminadas;

IV - Zona de Expansão Urbana Central SE-214: caracterizada ao longo da Rodovia SE-214, entre a referida Rodovia e o Riacho das Lajes, com tipologia tradicional de casas geminadas;

V - Zona de Expansão Nova Esperança: Área do Loteamento Nova Esperança, limitada pelo Riacho das Lajes e pela Linha Férrea, com habitações populares isoladas; e

VI - Zona de Expansão José Garcez: Área do Loteamento José Garcez e sua área de expansão leste até a Linha Férrea, prevalecendo habitações de níveis superiores com casas isoladas.

Parágrafo Único. Ficam aprovados, para as Zonas de que trata esta Lei, os índices constantes do Quadro I, do Anexo III – Índices Urbanísticos por Zona de Uso, desta Lei.

Subseção II

Caueira

Art. 22. Fica aprovado, de acordo com as condições sociais dos habitantes locais e sua configuração no espaço, as condições ambientais de seu entorno, a complexidade e o porte do núcleo urbano e as tendências de sua expansão, o zoneamento da Caueira descrito neste artigo:

I - Zona de Concentração (ZC) de equipamentos públicos, comércio e serviços, situada nas duas centralidades da Caueira (SE – 214 e Linha Verde);

II - Zona Residencial e Turística I (ZRT I e II), ao longo da linha da costa, e Zona Residencial Turística II, faixa territorial situada ao longo da Linha Verde, com implantação de lotes residenciais e de equipamentos de apoio ao turismo;

III - Zona de Expansão (ZEP), situada nas proximidades da Linha Verde, para a qual se propõe o uso residencial e turístico; e

IV - Zona de Proteção Rigorosa (ZPR), que representam ambientes frágeis de alto valor ecológico e cênico, onde não deve haver ocupação urbana.

Parágrafo Único. Ficam estabelecidos, para a Caueira, os parâmetros urbanísticos estabelecidos no Quadro II, do Anexo III.

Subseção III

Povoados

Art. 23. Os centros das Macro-zonas Municipais terão zonas únicas, às quais incidirão os parâmetros gerais de ocupação em lotes adjacentes e as zonas de concentração de


Maria das Graças Sousa Garcez
Prefeita Municipal

Órgão Legislativo de Itaporanga D'Ajuda
CONFERE COM O ORIGINAL


.....
Responsável

equipamentos públicos, comércio e serviços, em acordo com os Mapas constantes do Anexo I, desta Lei.

Parágrafo Único. Ficam estabelecidos, para o Povoado Sapé e Nova Descoberta, os parâmetros urbanísticos estabelecidos no Quadro III, e demais, Povoados, os parâmetros Urbanísticos estabelecidos no Quadro IV, do Anexo III.

Seção V

Sistema de Áreas Verdes

Art. 24. O Sistema de Áreas Verdes e Espaços Públicos é composto pelo conjunto de praças, jardins, parques, além das áreas de proteção das encostas e dos talvegues e das margens dos cursos d'água da cidade, em especial o Rio Vaza Barris, representado na planta do Zoneamento:

I - nível macro-urbano:

- a) Praça de Eventos;
- b) Jardins e praças no entorno da Avenida Portal Lourival Batista;
- c) Parque da Bica;
- d) Parque do Porto;

II - nível local:

- a) Praças da Cidade Tradicional:
 1. Praça José Sobral Garcez Filho;
 2. Praça Getúlio Vargas (Igreja Matriz Nossa Senhora da Ajuda);
 3. Praça Miguel Pereira Costa Figueiredo (Capela Santo Antão);
 4. Praça Domicio da Conceição Pentcha (próximo a Estação);
- b) Cidade Alta:
 1. Praça da COHAB;
 2. Quadra da Igreja São Miguel de Arcanjo;
 3. Área Verde do Conjunto Albano Franco;
 4. Praça Jackson de Figueiredo (Praça da Estação).

Seção VI

Sistema Viário

Art. 25. O Sistema Viário de Itaporanga d'Ajuda é composto por três subsistemas em acordo com as categorias de vias:

I - Subsistema Viário Primário Estruturante, abrangendo os principais eixos da macro estrutura urbana e de circulação;

II - Subsistema Viário Secundário de Distribuição, abrangendo o acesso aos micro-compartimentos urbanos; e

III - Subsistema Viário Local de Distribuição Interna, no interior dos micro-compartimentos internos urbanos.

Parágrafo Único. As especificações para as vias são as que constam do Quadro 5, do Anexo III.

Maria das Graças Souza Garcez
Prefeita Municipal

Poder Legislativo de Itaporanga D'Ajuda
CONFERE COM O ORIGINAL
Responsável

TITULO II
DAS ESTRATÉGIAS, POLÍTICAS E DIRETRIZES
CAPÍTULO I - DAS MACROZONAS

Art. 26. Para fins de planejamento municipal, ficam estabelecidas as seguintes macrozonas, para as quais serão definidas diretrizes próprias de desenvolvimento:

I - Macrozona 1 – Macro-zona de Desenvolvimento Central, capitaneada pela Cidade de Itaporanga d’Ajuda, abrange uma faixa territorial ao longo da Rodovia BR-101 e Ferrovia Centro Atlântica com, em média, 10km (dez quilômetros) de extensão e 7km (sete quilômetros) de largura;

II - Macrozona 2 – Macro-zona de Desenvolvimento do Litoral, capitaneada pela Vila de Caueira, representando a área mais densamente ocupada;

III – Macrozona 3 - Macro-zona de Desenvolvimento Rural Sul, abrangendo a faixa territorial intermediária entre a faixa costeira e a Rodovia BR101, tendo como centralidade o povoado Nova Descoberta,;

IV – Macrozona 4 - Macro-zona de Desenvolvimento Rural Norte, abrangendo o extremo norte do território municipal, tendo o Rio Vaza Barris como limite natural e o restante do Município;

V - Macrozona 5 - Macro-zona de Desenvolvimento Rural Oeste, abrangendo terras localizadas no extremo Oeste do Município, onde estão concentradas as lavouras de laranja;

Parágrafo único. Cada Macrozona será dotada de um Centro de Desenvolvimento, a ser instituído no Povoado com maior poder de polarização, que possua localização estratégica e estrutura capaz de apoiar, a partir de intervenções planejadas de qualificação, os grupos de assentamentos humanos inseridos em seu raio de abrangência, com suas atividades e necessidades próprias.

CAPÍTULO II - DO DESENVOLVIMENTO DO TERRITÓRIO


Art. 27. O desenvolvimento do território municipal terá como vetor o turismo, ficando aprovadas as seguintes diretrizes:


I - Diretrizes Gerais:

- a) preservar e valorizar os ecossistemas e as paisagens naturais;
- b) resgatar e valorizar as bases culturais, suas manifestações folclóricas, calendário de eventos e produção artístico-cultural;
- c) melhorar as estruturas de apoio e de serviços e promover a capacitação de mão-de-obra especializada;
- d) prover as regiões e lugares de interesse turístico de infra-estrutura de apoio, infra-estrutura adequada de acesso e de saneamento básico.

II - Diretrizes Setoriais:

- a) integrar a Sede Municipal no contexto do turismo como local de apoio comercial e de prestação de serviços turísticos;
- b) inserir a Sede Municipal, através da oferta de atividades culturais e de entretenimento, na própria atividade turística;


Mariana dos Santos Soiza Garcez
Prefeita Municipal

Poder Legislativo de Itaporanga D’Ajuda
CONFERE COM O ORIGINAL

Renunciação

- c) promover, no espaço rural, estudos e publicações sobre o patrimônio histórico rural municipal;
- d) incorporar os atrativos turísticos naturais e culturais a partir de roteiros turísticos temáticos:
 - 1. Roteiro Histórico-Cultural dos Engenhos;
 - 2. Roteiros Náuticos do estuário do Rio Vaza Barris;
 - 3. Roteiro Ferroviário Laranjeiras / Itaporanga d' Ajuda.

Parágrafo Único. O Poder Público elaborará o Plano de Turismo Municipal, em parceria com os órgãos federal e estadual competentes e a participação da população através dos canais de participação criados por esta Lei.

CAPÍTULO II

DAS AÇÕES E PROJETOS ESTRATÉGICOS

Seção I - Ações Sistêmicas

Art. 28. As Ações Urbanísticas Prioritárias e Projetos Estratégicos necessários para a consolidação modelo de desenvolvimento urbano da Sede Municipal e dos Corredores Urbanos de Itaporanga d' Ajuda envolvem as seguintes ações sistêmicas:

I - implementação e monitoramento do zoneamento e dos padrões urbanísticos da cidade, e a implantação de uma política e ações voltadas para os programas habitacionais para a população de baixa renda;

II - elaboração dos projetos dos principais segmentos da nova estrutura urbana:

- a) requalificação do espaço urbano do Subcentro da Estação e das áreas problemas de exclusão social;
- b) institucionalização da área industrial;
- c) apoio a estruturas produtivas e de beneficiamento dos produtos agrícolas;


III - implantação gradativa do sistema de áreas verdes da Sede Municipal;

IV - melhoria e implantação da infra-estrutura física e social da Sede Municipal, bem como nos Corredores Urbanos Rurais, conforme as seguintes prioridades agrupadas por tipologia de ação nos níveis Municipal e Urbano – Sede Municipal e Rede Urbana Municipal:

- a) Urbanização e tratamento paisagístico do Minante;
- b) Urbanização e tratamento paisagístico de Rio Fundo do Abais;
- c) Urbanização e tratamento paisagístico da Ilha de Mem de Sá;
- d) Implantação do Parque Aquático de Água Boa;

V - melhoria e implantação da infra-estrutura física e social da Orla – Área Litorânea:

- a) implantação de processo de planejamento e de infra-estrutura básica da zona da APA do Litoral Sul e da sua área direta de influência;
- b) consolidação dos parâmetros e indicadores de ocupação da área da APA para privilegiar atividades turísticas – serviços e hospedagem;


Maria das Graças Souza
Prefeita Municipal

11
Poder Legislativo de Itaporanga D' Ajuda
CONFERE COM O ORIGINAL


.....

- c) criação de forma ordenada, com respeito e valorização do meio ambiente natural e atrativos cênicos e de lazer, de acessos e estruturas de apoio às atividades turísticas da orla;
- d) implantação de sistemas de esgotamento sanitário das áreas já ocupadas do Loteamento Caueira e da Vila Caueira;
- e) requalificação urbano-ambiental de Caueira como terminal turístico;
- f) ativação da Linha Verde através da construção da ponte sobre o estuário do Rio Vaza Barris.

Seção II - Intervenções estruturantes

Art. 29. Para viabilizar a regionalização, o Poder Público deverá promover ações para melhorar a acessibilidade às diferentes macrozonas, principalmente ao longo dos corredores estruturantes:

- I - Corredor Rural Norte, que liga a sede municipal ao Povoado ladeira e permite o acesso aos Municípios de Areia Branca e Laranjeiras;
- II - Corredor Rural Oeste, que constitui o trecho continental da Rodovia SE 214;
- III - Corredor Central, que corresponde à Rodovia BR 101 e SE 216;
- IV - Corredor Rural Sul, que corresponde ao trecho litorâneo da Rodovia SE 214; e
- V - Corredor Litorâneo, que corresponde às Rodovias SE 100 e SE 218.

Parágrafo Único. As ações deverão ser complementadas com os seguintes trechos viários municipais:

- I - ponte sobre o Rio Vaza Barris, que interliga a sede municipal e o Corredor Rural Norte;
- II - interligação entre a estrada de acesso ao povoado Cajueiro e o Corredor Rural Norte;
- III - melhorias na estrada vicinal que interliga o Corredor Central e o Corredor Litorâneo, servindo também aos povoados do Rio Fundo; e
- IV - melhorias na estrada vicinal que interliga o Corredor BR - 101 e o Corredor Rural Oeste e que permite acesso ao povoado Cham.

Seção III - Ações Prioritárias

Art. 30. Ficam aprovadas as ações prioritárias descritas neste Capítulo:

I - na esfera municipal:

- a) a integração Aracaju - Linha Verde, a partir da nova ponte sobre o estuário do Rio Vaza Barris;
- b) a implantação da via de ligação entre as micro-regiões rurais norte e oeste, com a previsão de construção de uma ponte ou de uma passagem molhada sobre o Rio Vaza Barris;
- c) a melhoria do transporte público municipal;
- d) a melhoria das condições de acessibilidade da zona rural, bem como do sistema de transporte público, priorizando os povoados localizados no Norte do território municipal e ao longo do Rio Fundo;

Maria das Graças
Prefeita Municipal

Poder Legislativo de Itaporanga D'Ajuda
CONFERE COM O ORIGINAL
.....
Responsável

- e) a eletrificação rural municipal e iluminação pública;
- f) a ampliação e a expansão da rede de telefonia fixa;
- g) a recuperação ambiental de áreas degradadas: controle dos efluentes urbanos e industriais;
- h) a recomposição de matas ciliares, em especial dos rios Vaza Barris, Fundo, Paripueira, Tejupeba e o Xinduba;
- i) a recomposição da vegetação de áreas desmatadas sem uso, em especial dos taludes contíguos às Rodovias BR -101 e SE - 214;
- j) a recuperação e despoluição de rios, lagoas, brejos e manguezais, em especial no entorno da vila de Caueira, da Indústria de Celulose (CICP) e dos empreendimentos de carcinicultura;
- k) a preservação especial das áreas úmidas de brejos, manguezais, lagoas, rios, estuários e das restingas e matas;
- l) a valorização e proteção do patrimônio histórico municipal, compreendendo, em especial:
 - 1. a Fazenda Iolanda, com o Colégio, o Casarão e a Igreja;
 - 2. os Engenhos Camaçari, Belém, Dirá, Costa e Itaperoá.

II – na esfera urbana:


- a) a requalificação dos espaços públicos estratégicos – Praça de Eventos / Centro de Abastecimento, Estação e Parque da Bica;
- b) a arborização sistemática das principais vias públicas;
- c) a ampliação dos sistemas de abastecimento de água, limpeza pública e de energia elétrica;
- d) a implantação do sistema de esgotamento sanitário;
- e) a substituição de bolsões de habitações precárias;
- f) a urbanização e integração à estrutura urbana do Loteamento Nova Esperança com drenagem do Riacho das Lajes;
- g) a reforma do Centro de Abastecimento e relocação do Matadouro Municipal;
- h) a melhoria da estrutura de segurança pública;
- i) a melhoria do sistema de atendimento de saúde pública e implantação de um hospital de emergência;
- j) a ampliação da rede de ensino fundamental e médio;
- k) a implantação da Casa da Cultura e apoio às práticas e manifestações culturais;
- l) a valorização e tombamento municipal de prédios históricos.

III – na rede urbana micro-regional:

- a) ampliação do abastecimento de água com tratamento e ligações domiciliares;
- b) a implantação de rede de esgoto com tratamento nos povoados mais populosos e de fossas sépticas completas nos povoados menores;
- c) a construção de unidades sanitárias em todos os domicílios permanentes;

Poder Legislativo de Itaporanga D'Ajuda
CONFERE COM O ORIGINAL

.....
Responsável


Maria das Graças Souza Garcez
Prefeita Municipal

13

- d) a solução de problemas de drenagem pluvial;
- e) a implantação de serviço de limpeza pública em todos os povoados e o projeto piloto de coleta seletiva;
- f) a implantação de projetos habitacionais para os bolsões de habitações precárias dos povoados, principalmente para substituição das casas de taipa e das habitações em áreas de risco;
- g) a ampliação e reforma de equipamentos de saúde, do atendimento médico com serviço permanente nos centros micro-regionais, a ampliação do Plano de Saúde da Família (PSF) a capacitação de agentes comunitários;
- h) a ampliação e reforma de escolas, ampliação do atendimento educacional nas áreas rurais, implantação de ensino fundamental completo nos centros micro-regionais e capacitação de professores;
- i) a regularização e organização do sistema municipal de transporte com renovação da frota, regularização de horários e construção de abrigos em todos os povoados;
- j) a pavimentação de vias urbanas com rede de drenagem pluvial e passeios;
- k) a construção de praças com tratamento paisagístico;
- l) a ampliação da rede de energia elétrica;
- m) a ampliação da telefonia pública (aparelhos) e fomento ao comércio de abastecimento alimentar nos centros micro-regionais.

Parágrafo Único. Ficam também aprovadas as ações consignadas nos Quadros I a VI, do Anexo IV, desta Lei.

Seção IV

Projetos Estratégicos

Art. 31. Ficam aprovados os Projetos Estratégicos descritos nesta Seção, que envolvem um conjunto de ações integradas e inter-relacionadas, visando o fortalecimento das bases sócio-econômicas espaciais para o novo modelo de desenvolvimento do Município:

I – no nível urbanístico:

- a) a Requalificação Urbana da Praça da Estação e a requalificação e a valorização do Centro Tradicional, compreendendo as seguintes ações:
 1. formatação de um espaço de praça única sem separação física da Ferrovia;
 2. reestruturação do *graid* e recomposição da pavimentação da Praça;
 3. implantação de uma barreira eletrônica linear com proteção visual e sonora para a faixa de passagem de nível da Ferrovia;
 4. sinalização horizontal e vertical das Avenidas e Ruas;
 5. arborização e tratamento paisagístico de todas as vias;
 6. implantação de abrigo central para o transporte público.
 7. requalificação da Estação Ferroviária como terminal turístico do novo Circuito Turístico Ferroviário Laranjeiras / Itaporanga.
- b) Requalificação Urbana do Centro Tradicional, compreendendo as seguintes ações:

Podet Legislativo de Itaporanga D'Ajuda
CONFERE COM O ORIGINAL

.....
Responsável

Maria das Graças Souza Garcez
Preteita Municipal

1. requalificação da Praça de Eventos inclusive da sua fachada para a BR-101, como área permanente para o entretenimento, shows, forró, manifestações folclóricas e outras atividades, com a implantação de equipamento de apoio, tratamento paisagístico e arborização;
 2. requalificação do Centro de Abastecimento e de seu entorno para estacionamentos e implantação do Espaço do Produtor;
 3. implantação do Parque Urbano do Porto, como área de lazer e de referência histórica, com uma estrutura de apoio à navegação fluvial local e ponto de partida para pequenos passeios turísticos;
 4. construção do Mirante Vale Norte, na Avenida Deputado José Conde Sobral, incorporando a área da antiga sede do Engenho Itaporanga à estrutura de uso público dos espaços da Avenida Portal, contando com equipamentos de apoio para o lazer urbano;
 5. relocação do atual Parque Infantil Municipal para um local dentro do perímetro da Cidade Baixa;
- II – no nível sócio-cultural a criação da Casa da Cultura de Itaporanga D’Ajuda, compreendendo o Cine-Teatro Municipal, com capacidade para 500 espectadores, Centro de Memória, e Museu Comunitário;
- III – no nível sócio-econômico, o Projeto Economia Competente - Apoio à Vocaç o Produtora de Alimentos para Fixaç o das Fam lias no Meio Rural, compreendendo os seguintes subprojetos:
- a) Sub-Projeto 1 - Casa da Agricultura, na qual funcionar o os servi os de Assist ncia T cnica, Defesa Sanit ria animal e Vegetal, Apoio   Produç o Familiar (PRONAF), Capacitaç o / profissionalizaç o de agricultores, e Regularizaç o Fundi ria, complementado pela elabora o de um Plano Municipal de Desenvolvimento Sustent vel da Agricultura;
 - b) Sub-Projeto 2 - Casa de Farinha, para processar a produç o de mandioca da zona rural do povoado de Sap  e povoados vizinhos;
 - c) Sub-Projeto 3 - Qualidade e Produtividade, para a qualificaç o da m o de obra para atender a demanda atual e futura das atividades do setor secund rio e terci rio;
 - d) Sub-Projeto 4 - Beneficiamento de Frutas, para o beneficiamento das frutas produzidas no Munic pio.

TITULO III

DAS DIRETRIZES PARA APLICAÇ O DOS INSTRUMENTOS DA POL TICA URBANA

CAP TULO I - DISPOSIÇ ES GERAIS

Art. 32. A aplicaç o dos instrumentos de pol tica urbana atender  aos dispositivos do Estatuto da Cidade e  s diretrizes do Partido Urban stico constantes do Plano Diretor e desta Lei.

DO DIREITO DE PREEMPÇ O

Art. 33. O exerc cio do direito de preempç o, que confere ao Poder P blico a prefer ncia para aquisiç o de im vel urbano, objeto de aliena o onerosa entre particulares, atender   s seguintes finalidades e condiç es:

Poder Legislativo de Itaporanga D’Ajuda
CONFERE COM O ORIGINAL

.....
Poder Executivo

Gr cias Souza Garcez
Prestes Municipal

I - execução de programas e projetos habitacionais de interesse social e programas especiais, sociais e culturais, em especial, na faixa situada entre a Ferrovia e o Loteamento José Garcez destinada à habitação de nível popular;

II - implantação do Sistema de Áreas Verdes;

III - na área mirante da zona central para a viabilização de campus universitário, complexo esportivo e outros equipamentos públicos;

IV - recuperação ou proteção ambiental, nas margens do Rio Vaza-Barris; e

V - proteção de imóveis de interesse histórico-cultural, no Centro Tradicional;

Parágrafo Único. O direito de preempção também é aplicável a:

I - áreas e lotes vazios, ou prédios localizados em espaços onde haja carência de equipamentos públicos para o atendimento à demanda atual e futura da população, em planos urbanísticos ou setoriais; e

II - áreas destinadas à implantação ou melhoria de sistema viário, atendendo às indicações desta Lei ou de lei específica.

CAPÍTULO III

DA REGULARIZAÇÃO FUNDIÁRIA

Art. 34. O direito à posse da terra será reconhecido aos ocupantes de Assentamentos de baixa renda em terrenos municipais, na forma da lei, desde que não situados:

I - em áreas de uso comum do povo;

II - em áreas destinadas a projeto de urbanização;

III - em áreas protegidas pela legislação ambiental, em desconformidade com os critérios específicos de conservação ou preservação;

IV - em vias existentes ou em áreas previstas para implantação destas; e

V - em áreas de risco à vida humana ou ambiental, de acordo com parecer do órgão municipal competente.

Parágrafo Único. Nos casos previstos nos incisos deste artigo, o direito à posse ou ao domínio será transferido para outro terreno situado, de preferência, na mesma Unidade de Vizinhança.

Art. 35. O Poder Público promoverá assistência técnica e jurídica gratuitas, diretamente ou mediante convênio com instituições de ensino, organizações não governamentais ou com associações profissionais, às pessoas e entidades comprovadamente pobres.

§1º - O assessoramento técnico e jurídico gratuito precederá e acompanhará os projetos de regularização fundiária para efeito de titulação, na forma da Lei específica, os processos de desapropriações e as relocações de famílias que estejam ocupando áreas de risco à vida humana ou ambiental.

§2º Lei específica estabelecerá as condições em que se dará o referido assessoramento, devendo abranger, no mínimo:

I - orientação técnica para elaboração de projeto, a implantação e construção de edificações;

II - orientação técnica para debates sobre o Plano Diretor de Desenvolvimento Urbano, os planos urbanísticos, os programas e os projetos a serem realizados nas Unidades de Vizinhança;

Maria das Graças Souza Garcez
Presidente Municipal

Poder Legislativo de Itaporanga D'Ajuda
CONFERE COM O ORIGINAL
.....
Responsável

III - orientação técnica para a discussão dos projetos da Lei do Plano Plurianual (PPA) da Lei de Diretrizes Orçamentárias, (LDO), e da Lei Orçamentária Anual (LOA); e

IV - a orientação jurídica e defesa dos direitos individuais e coletivos para a regularização fundiária.

TÍTULO IV

DISPOSIÇÕES FINAIS E TRANSITÓRIAS

Art. 36. A elaboração, pelo órgão municipal competente, dos Planos Plurianuais, das Leis de Diretrizes Orçamentárias e dos Orçamentos Anuais, deve refletir obrigatoriamente as diretrizes estabelecidas no Plano Diretor de Desenvolvimento Urbano e contar com intensa participação dos cidadãos através do Sistema de Gestão Participativa.

Art. 37. A Lei do Plano Plurianual, a Lei de Diretrizes Orçamentárias e as Leis Orçamentárias Anuais serão adaptadas para possibilitar a execução dos programas constantes nesta Lei.

Art. 38. O Poder Executivo deverá promover a revisão e atualização do Plano Diretor a cada decurso de 10 (dez) anos após a sua aprovação pela Câmara Municipal, com a devida participação popular, podendo o mesmo sofrer complementações e ajustamentos antes do prazo estabelecido neste artigo.

Art. 39. As revisões atinentes ao Plano Diretor de Desenvolvimento Urbano far-se-ão mediante lei específica, ressalvadas as exceções seguintes:

I - far-se-ão mediante decreto do Poder Executivo, ouvido o Conselho Municipal de Desenvolvimento Urbano e Meio Ambiente:

- a) a declaração ou revisão de área de preservação permanente;
- b) a declaração de árvore como imune ao corte;
- c) a definição de empreendimentos de impacto;
- d) a definição das atividades potencialmente geradoras de poluição de qualquer espécie;

II - far-se-ão mediante decisão do Conselho Municipal de Desenvolvimento Urbano e Meio Ambiente, homologada por ato do Poder Executivo:

- a) a identificação de edificações, obras e monumentos de interesse de preservação;
- b) a declaração de tombamento de bem imóvel; e
- c) o estabelecimento de parâmetros urbanísticos complementares, não previstos nesta Lei.

Art. 40. Não são consideradas revisões do Plano Diretor de Desenvolvimento Urbano os atos que tenham por objeto:

I - a regulamentação das normas desta Lei;

II - a aprovação de programas e projetos governamentais;

III - as decisões exaradas em processos administrativos de aprovação de projetos e licenciamento de construção de edificações;

IV - a implantação de usos considerados especiais; e

V - os atos e decisões exarados nos processos administrativos referentes ao parcelamento do solo;

Art. 41. As revisões do Plano Diretor de Desenvolvimento Urbano não se aplicam aos processos administrativos em curso nos órgãos técnicos municipais, salvo disposição em contrário no texto da revisão.

Maria das Graças Souza Garcez
Presidente Municipal

Poder Legislativo de Itaporanga D'Ajuaçu 17
CONFERE COM O ORIGINAL

.....
Responsável

Art. 42. O Município apoiará as Ações e Projetos previstos do PDTS – Litoral Sul, do Prodetur / Sergipe, constantes do Quadro Único do Anexo V, desta Lei, podendo o Poder Executivo, se assim entender, prestar as garantias e a contrapartida exigidas por esse Programa.

Art. 43. Esta Lei entrará em vigor na data de sua publicação.
Gabinete da Prefeita Municipal, em 22 de novembro de 2006.


Maria das Graças Souza Garcez
Prefeita Municipal

Maria das Graças Souza Garcez
Prefeita Municipal



**ESTADO DE SERGIPE
PODER EXECUTIVO
PREFEITURA MUNICIPAL DE ITAPORANGA D'AJUDA**

**ANEXO AO PROJETO DO PLANO DIRETOR
09 DE NOVEMBRO DE 2006**


A Prefeita Municipal de Itaporanga D'Ajuda, Estado de Sergipe, no uso de suas atribuições legais e tendo em vista o disposto no art. 37, inciso IX da Constituição Federal e inciso I do art. 65, combinado com o Art. 5º, inciso III da Lei Orgânica Municipal.

Encaminha este ANEXO para avaliação dos Senhores Vereadores e posterior inclusão ao Projeto do Plano Diretor.

Art. 1º - Substitua-se a tabela original de Multas por Infração, constante na página 203 do Código de Obras por Tabela atual, reformada.

Art. 2º - Suprima-se do contexto geral do Plano Diretor, qualquer denominação referente a Áreas com direito de Preempção em nosso Município, prevalecendo tão somente como áreas urbanas.

Gabinete da Prefeita Municipal de Itaporanga D'Ajuda, Estado de Sergipe, em 09 de novembro de 2006.


Maria das Graças Souza Garcez
Prefeita Municipal

Maria das Graças Souza Garcez
Prefeita Municipal

Poder Legislativo de Itaporanga D'Ajuda:
CONFERE COM O ORIGINAL


.....
Responsável




Estado de Sergipe
Prefeitura Municipal de Itaporanga D'Ajuda
Secretaria Municipal de Obras, Transportes e Serviços Urbanos

TABELA 2 (REFORMULADO)

MULTAS POR INFRAÇÕES


	DESCRIÇÃO DA INFRAÇÃO	VALOR	VALOR EM REAIS
1	Omissão no projeto, da existência de cursos de água, topografia acidentada ou elementos de altimetria relevantes	20%SM	70,00
2	Início de obra sem responsável técnico	20%SM	70,00
3	Ocupação de edificação sem o "Habite-se":	20%SM	70,00
4	Execução de obra sem a licença de localização	20%SM	70,00
5	Ausência do projeto aprovado e demais documentos exigidos por este Código, no local da obra	10%SM	35,00
6	Execução de obra em desacordo com o projeto aprovado e/ou alteração dos elementos geométricos essenciais	20%SM	70,00
7	Construção ou instalação executada de maneira a pôr em risco a estabilidade da obra ou a segurança desta, do pessoal empregado ou da coletividade	20%SM	70,00
8	Inobservância das prescrições deste Código sobre equipamentos de segurança e proteção	10%SM	35,00
9	Inobservância do alinhamento e nivelamento	10%SM	35,00
10	Colocação de materiais no passeio ou via pública	10%SM	35,00
11	Imperícia, com prejuízos ou interesse público, devidamente apurada, na execução da obra ou instalações	20%SM	70,00
12	Danos causados à coletividade ou ao interesse públicos, provocados pela má conservação de fachada, marquises ou corpos em balanço	10%SM	35,00
13	Inobservância das prescrições deste Código quanto à mudança de responsável técnico	10%SM	35,00
14	Utilização da edificação para fim diverso do declarado no projeto	20%SM	70,00
15	Não atendimento injustificado à intimação para construção, reparação ou reconstrução de vedações e passeios.	10%SM	35,00

Obs: SM - SALARIO MINIMO


Maria das Graças Souza Garcia
Prefeita Municipal

203

Poder Legislativo de Itaporanga D'Ajuda
CONFERE COM O ORIGINAL


.....
Responsável